

# Geodetsko podjetje

## ELABORAT

### *SPREMEMBA DEJANSKE RABE V ZEMLJIŠKEM KATASTRU*

Številka elaborata – geodetsko  
podjetje

**Zaporedna številka elaborata - podjetje**

Naročnik

**Naročnik**

Katastrska občina

**2009 - Petkovec**

Parcele

**616/13**

Geodet

**Geodet, ki je opravil terensko meritev in izvedel obdelavo v pisarni**

Odgovorni geodet

**Odgovorni geodet  
IZS šte.**

**Žig in podpis odg. geodeta**

Odgovorna oseba  
podjetja

**Žig geodetskega podjetja in podpis odgovorne osebe**

Datum:

**xx .xx. 2012**

Skupno število strani:

**Skupno št. strani elaborata**

**Popis sestavin elaborata:**

<b>Zap.št.:</b>	<b>Vsebina:</b>
<b>1.</b>	<b>IZJAVA ODGOVORNEGA GEODETA</b>
<b>2.</b>	<b>GRAFIČNI PRIKAZ TRANSFORMIRANEGA ZKP IN DEJANSKE RABE</b>
<b>3.</b>	<b>TABELA VRSTE DEJANSKE RABE NA PARCELO</b>
<b>4.</b>	<b>VIRI PODATKOV</b>
<b>5.</b>	<b>DIGITALNI PODATKI</b>

1.	<b>IZJAVA ODGOVORNEGA GEODETA</b>
----	-----------------------------------

Odgovorni geodet **Odgovorni geodet**

IZJAVLJAM

1. da je dejanska raba na parceli izračunana na podlagi preseka grafičnih površin transformiranega (izboljšane) ZKP in dejanske rabe zemljišč kot jo vodi MKGP v uradni evidenci.

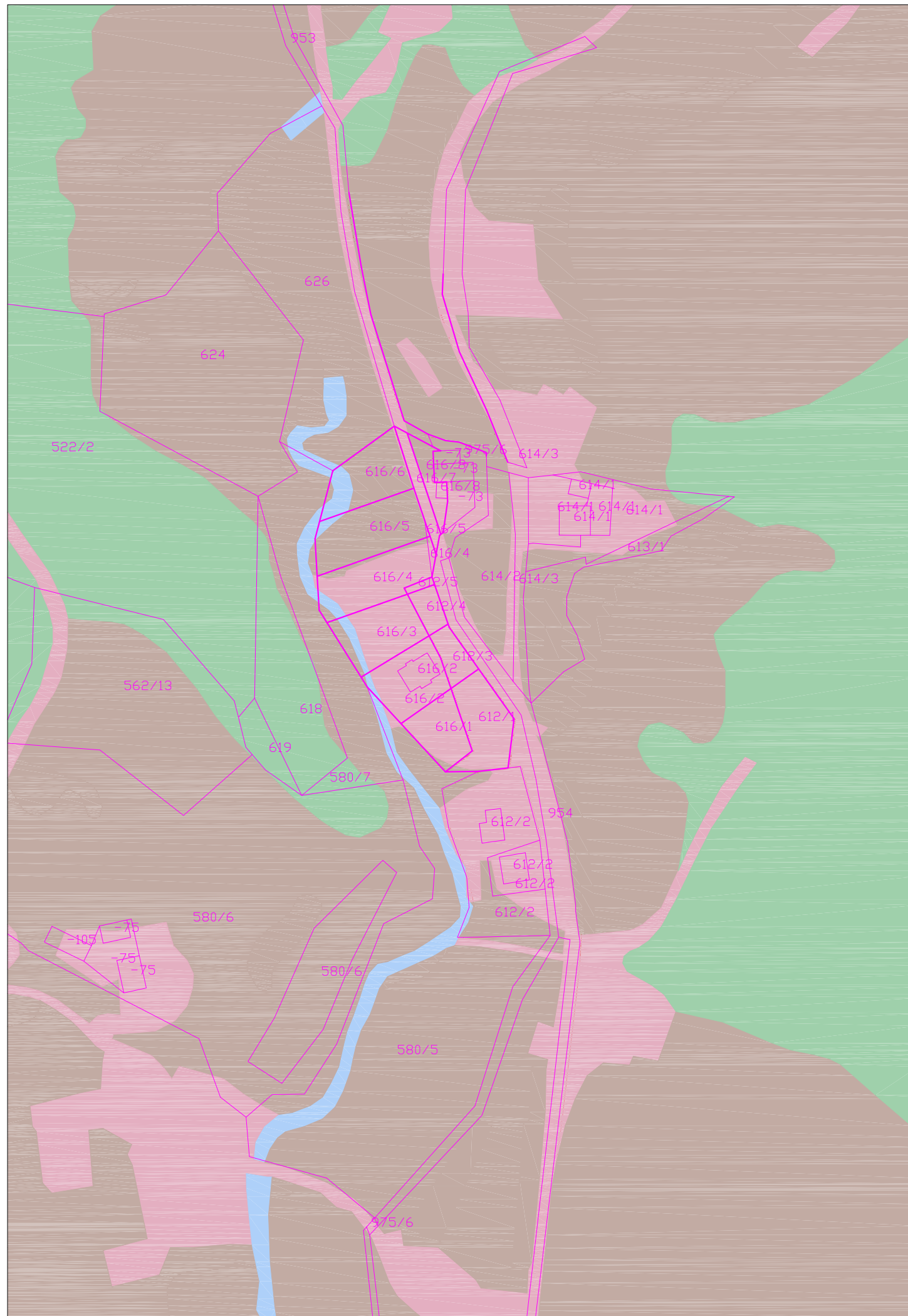
Osebni žig:

Podpis:

Kraj in datum:





**2.**

**GRAFIČNI PRIKAZ TRANSFORMIRANEGA ZKP IN  
DEJANSKE RABE**



Občina: Logatec  
 Katastrska občina: 2009 - Petkovec  
 Parcelne številke: 616/3

## LEGENDA

	1000 KMETIJSKO ZEMLJIŠČE
	2000 GOZDNO ZEMLJIŠČE
	3000 POZIDANO ZEMLJIŠČE
	4000 VODNO ZEMLJIŠČE

M 1:500

GP - LOGO

geodetsko podjetje **GEODETSKO PODJETJE**

naročnik **NAROČNIK  
 NASLOV  
 POŠTA**

elaborat **Grafični prikaz transformiranega ZKP in dejanske rabe**

odgovorni geodet **ODGOVORNI GEODET**

identifikacijska številka IZS: **Geo XXXX**

geodet **GEODET - IZDELOVALEC GEODETSKEGA NAČRTA**

datum **DATUM IZDELAVE**

list

2/2

**3. TABELA VRSTE DEJANSKE RABE NA PARCELO**

K.O.	Parc. št.	Delež rabe	Dejanska raba	Opomba
2009 - Petkovec	616/3			Na parceli so 3 vrste osnovne dejanske rabe
		12 %	1000 – kmetijsko zemljišče	
		77 %	3000 – pozidano zemljišče	
		11 %	4000 – vodno zemljišče	

Pri določitvi šifer dejanske rabe je upoštevan Šifrant registra nepremičnin in katastra stavb z dne 20.12.2011.

**4.**

**VIRI PODATKOV**

ZKP, GURS, datum, ocenjena natančnost

Podatki za transformacijo

IDPOS...

IDPOS...

Podatki terenske izmere, datum, natančnost

DOF

Dejanska raba

MKGP, datum

**5.**

**DIGITALNI PODATKI**